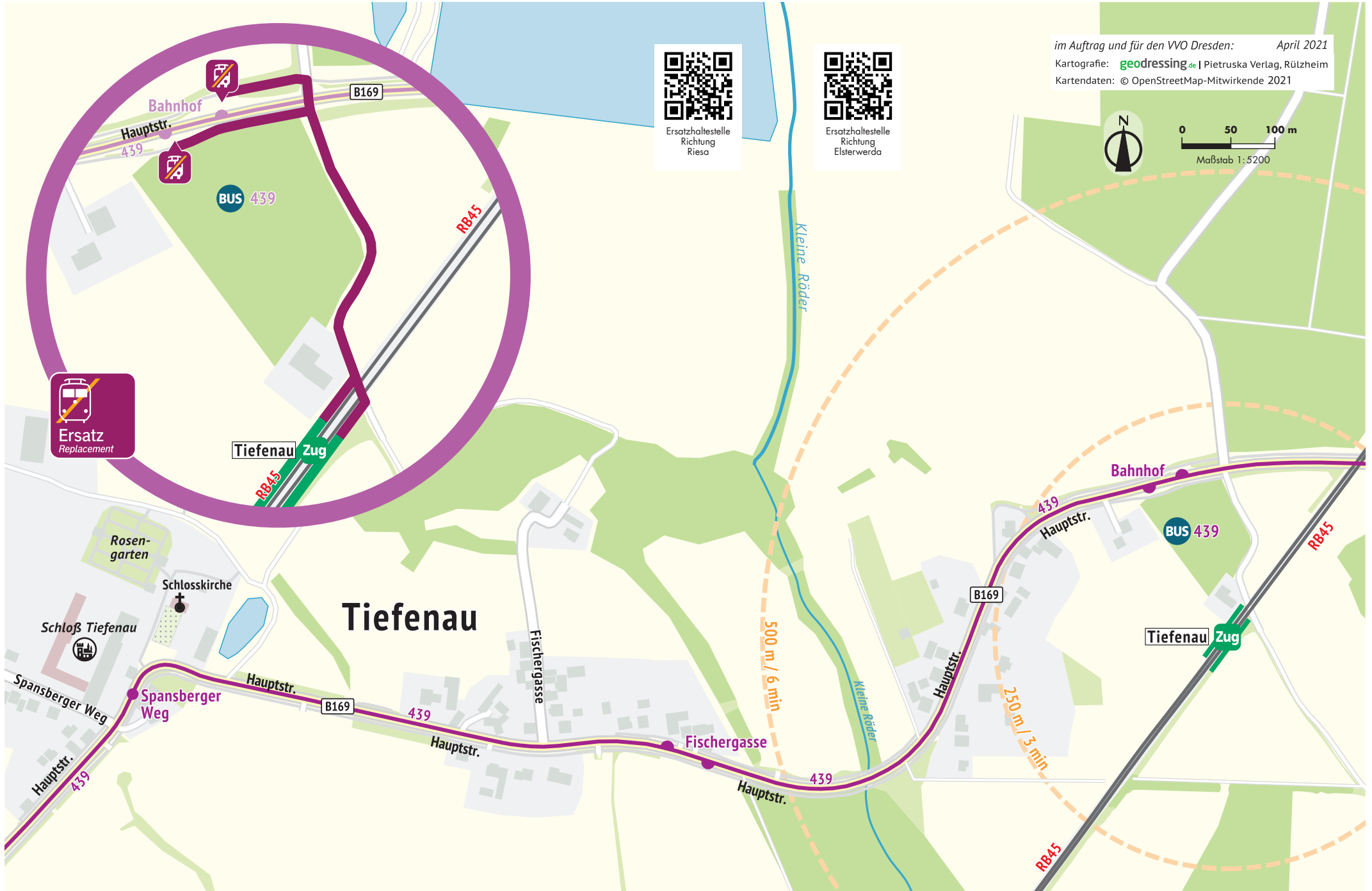



Umgebungsplan Tiefenau



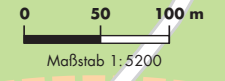
im Auftrag und für den VVO Dresden: April 2021
Kartografie: geodressing.de | Pietruska Verlag, Rülzheim
Kartendaten: © OpenStreetMap-Mitwirkende 2021



Ersatzhaltestelle
Richtung
Riesa



Ersatzhaltestelle
Richtung
Elsterwerda



Maßstab 1:5200



Mehr Infos www.vvo-online.de und InfoHotline 0351 / 852 65 55

