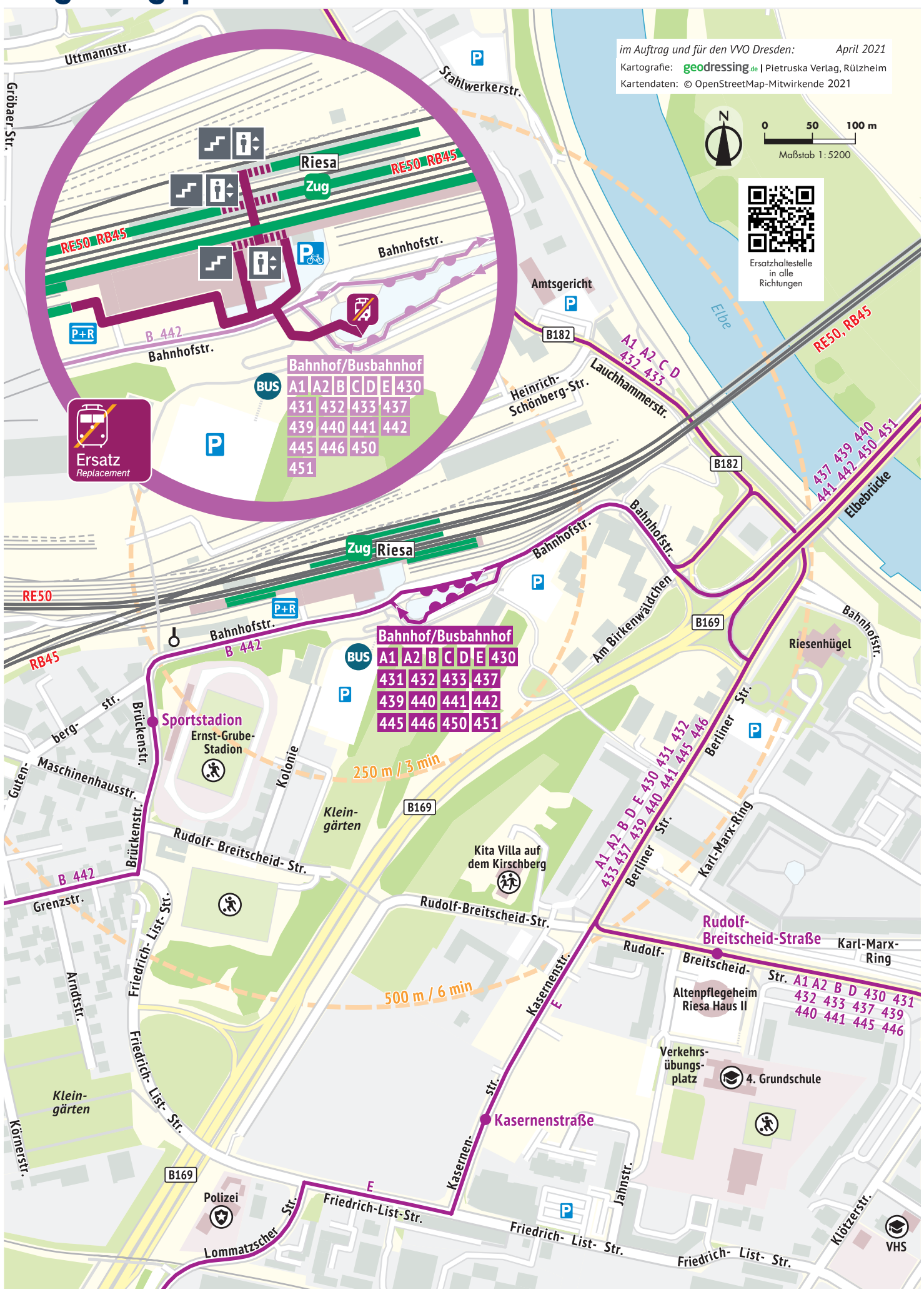

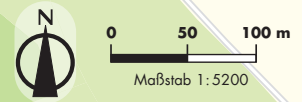


Umgebungsplan Riesa

im Auftrag und für den VVO Dresden: April 2021
 Kartografie: geodressing.de | Pietruska Verlag, Rülzheim
 Kartendaten: © OpenStreetMap-Mitwirkende 2021



Bahnhof/Busbahnhof

A1	A2	B	C	D	E	430
431	432	433	437			
439	440	441	442			
445	446	450				
451						

Bahnhof/Busbahnhof

A1	A2	B	C	D	E	430
431	432	433	437			
439	440	441	442			
445	446	450	451			

Rudolf-Breitscheid-Straße

A1	A2	B	D	430	431	432	433	437	439	440	441	445	446



Mehr Infos www.vvo-online.de

