




Ihr Weg zum Ersatzverkehr Nackenheim


Your way to the replacement service stop Nackenheim

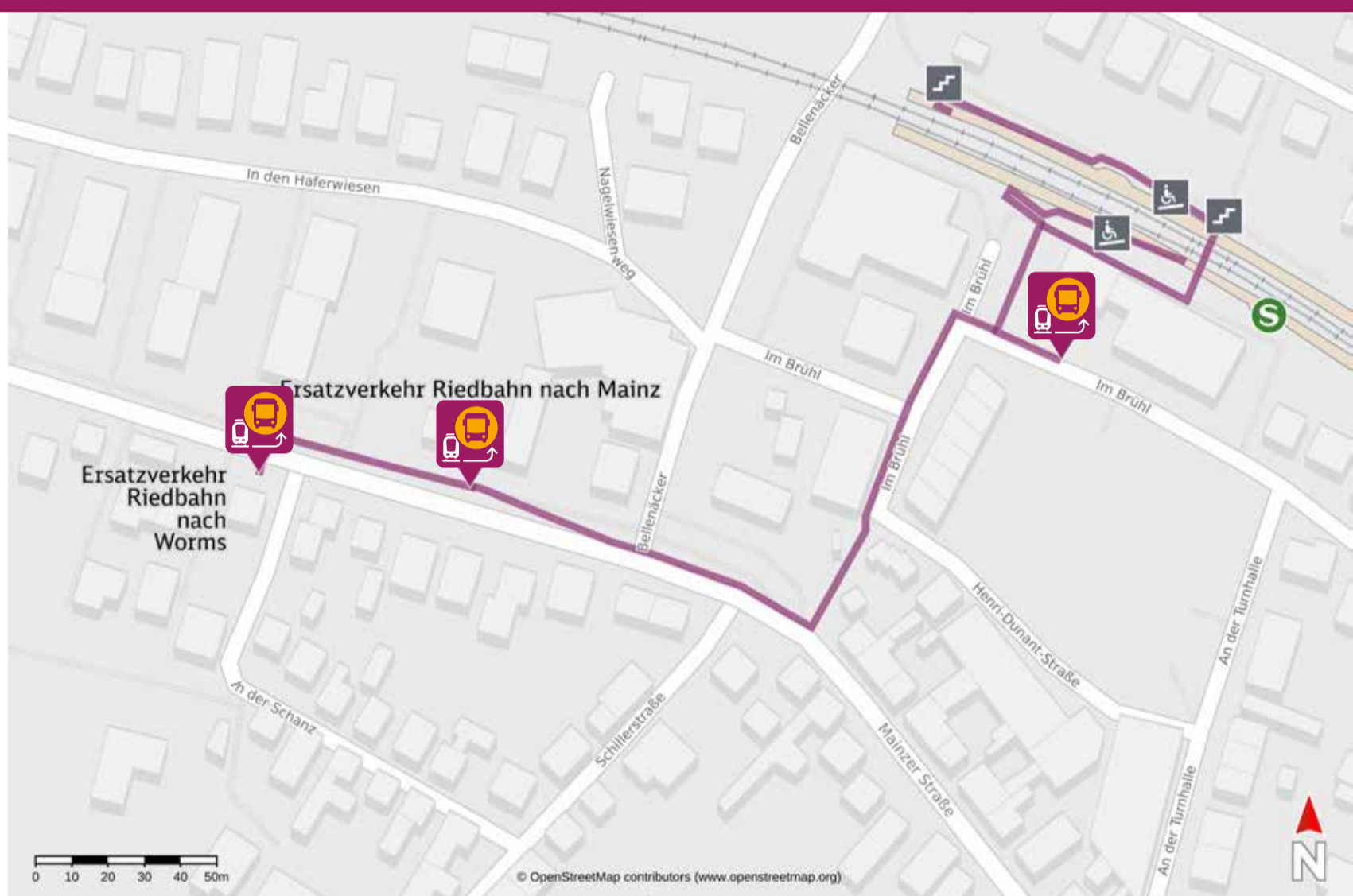


Abfahrtszeiten und weitere Informationen

Departure times and additional information

 **Barrierefreier Weg**
Accessible route

 **Nicht-barrierefreier Weg**
Non-accessible route



Wegbeschreibung zur Ersatzhaltestelle*

Verlassen Sie den Bahnsteig, ggf. durch die Unterführung, und begeben Sie sich an die Straße Im Brühl. Orientieren Sie sich nach links und begeben Sie sich zur Ersatzhaltestelle. Diese befindet sich direkt vor dem Bahnhofsgebäude.

Ersatzverkehr Riedbahn (ohne Fahrradmitnahme) ab Haltestelle Tankstelle in der Mainzer Straße.

Vor dem Bahnhof in die Straße Im Brühl bis zur Linkskurve, dort geradeaus zur Mainzer Straße, dann nach rechts und ca. 100 m.

Directions to the replacement service stop*

Leave the platform (you may need to use the subway) and proceed to the street Im Brühl. Head to the left and continue to the replacement bus stop. This is located directly in front of the station building.

Riedbahn replacement buses (bicycles not permitted) depart from the "Tankstelle" bus stop near the petrol station on Mainzer Straße. Exit the station onto the street Im Brühl and follow this road until you reach a left-hand bend. Continue straight ahead to Mainzer Straße. Then turn right and continue for approx. 100 m.



Kontakt/Contact:

Internet www.bahn.de/ersatzverkehr-riedbahn

App DB Bahnhof live

* Eine Fahrradmitnahme im Ersatzverkehr ist grundsätzlich nicht möglich.
Taking bicycles on replacement services is generally not possible.