







**Wegbeschreibung Schienenersatzverkehr \*** ➔ **Fußweg ca. 3-5 Min.**

Von Gleis 1: Verlassen Sie den Bahnsteig über die Rampe in Richtung Arzberger Straße. Biegen Sie nach links ab und gehen Sie durch die Unterführung. Folgen Sie dem Straßenverlauf bis zur Ersatzhaltestelle.  
 Von Gleis 2: Verlassen Sie den Bahnsteig über die Rampe in Richtung Auguste-Kent-Platz und folgen Sie dem Straßenverlauf bis zur Ecke Cincinnatistraße/Marklandstraße. Die Ersatzhaltestelle befindet sich in unmittelbarer Nähe.

\* Fahrradmitnahme im Schienenersatzverkehr nur begrenzt möglich.  
 Im QR Code sind die Koordinaten der Ersatzhaltestelle hinterlegt.

— barrierefrei  
— nicht barrierefrei

Bahnhofmanagement München  
 Bahnhof.de / DB Bahnhof live App

-  S-Bahnsteig
-   Fahrradständer
-  Rampe
-  Treppe
-  Fahrkartenautomat

