



Ihr Weg zum Ersatzverkehr Bad Wilsnack





Your way to the replacement service stop Bad Wilsnack

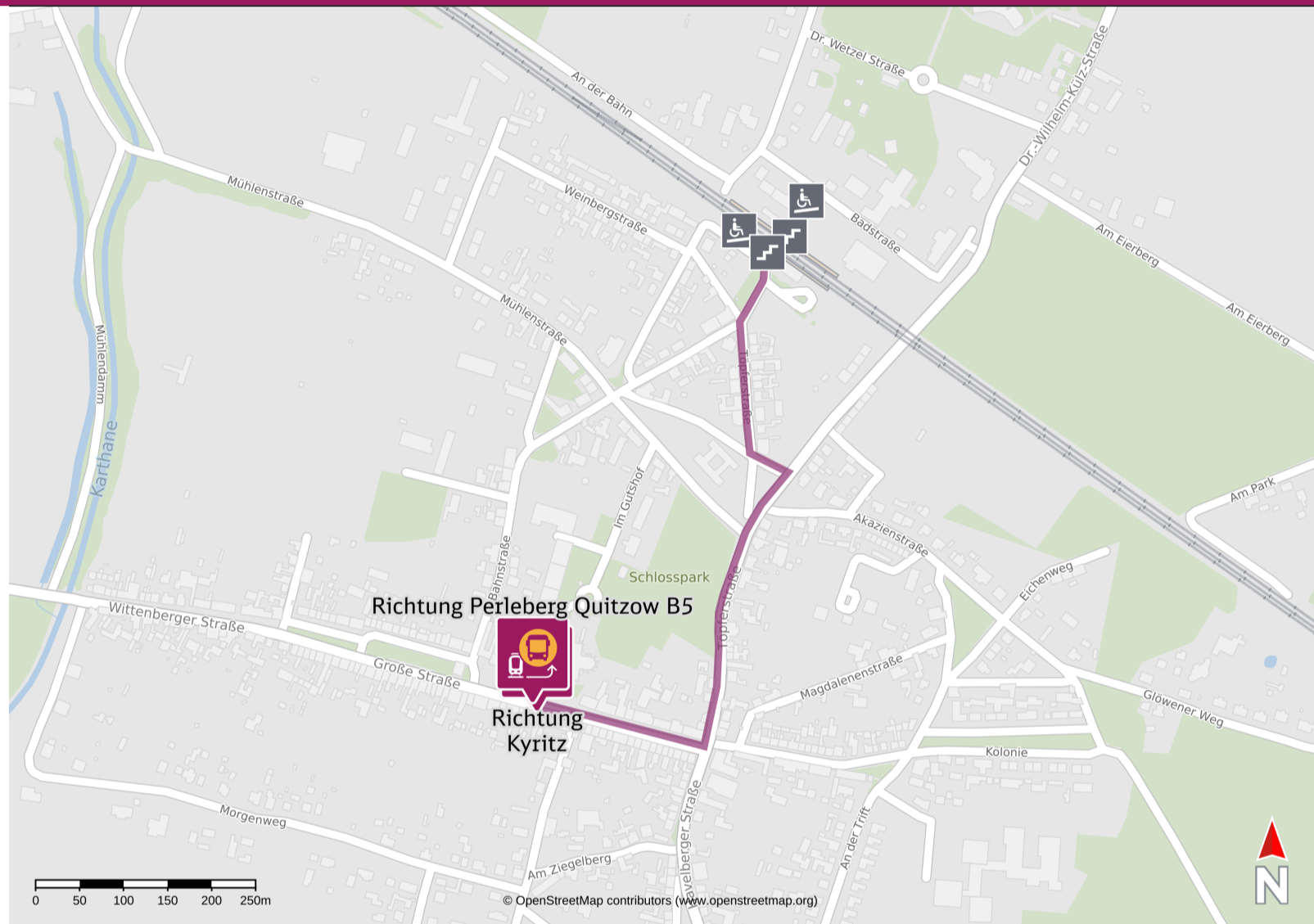


Abfahrtszeiten und weitere Informationen

Departure times and
additional information

 **Barrierefreier Weg**
Accessible way

 **Nicht-barrierefreier Weg**
Non-accessible way



Wegbeschreibung zur Ersatzhaltestelle*

Verlassen Sie den Bahnsteig Richtung Bahnhofsgebäude und folgen Sie der Bahnstraße nach Süden bis zur Bäckerstraße. Biegen Sie dort links ab und anschließend rechts. Folgen Sie dem Straßenverlauf bis zur Großen Straße. Halten Sie sich links, bis Sie die Ersatzhaltestellen erreichen. Die Ersatzhaltestelle in Richtung Perleberg Quitzow B5 befindet sich vor der St. Nikolai-Kirche und die Richtung Kyritz befindet sich auf der gegenüberliegenden Straßenseite.

Directions to the replacement service stop*

Leave the platform in the direction of the passenger building and follow Bahnstraße south to Bäckerstraße. Turn left there and then right. Follow the road until you reach Große Straße. Keep left until you reach the replacement stops. The replacement stop in the direction of Perleberg Quitzow B5 is in front of the St. Nikolai church and the one in the direction of Kyritz is on the opposite side of the road.



Kontakt/Contact:

Internet bahnhof.de/bad-wilsnack

* Eine Fahrradmitnahme im Ersatzverkehr ist grundsätzlich nicht möglich.
Taking bicycles on replacement services is generally not possible.