
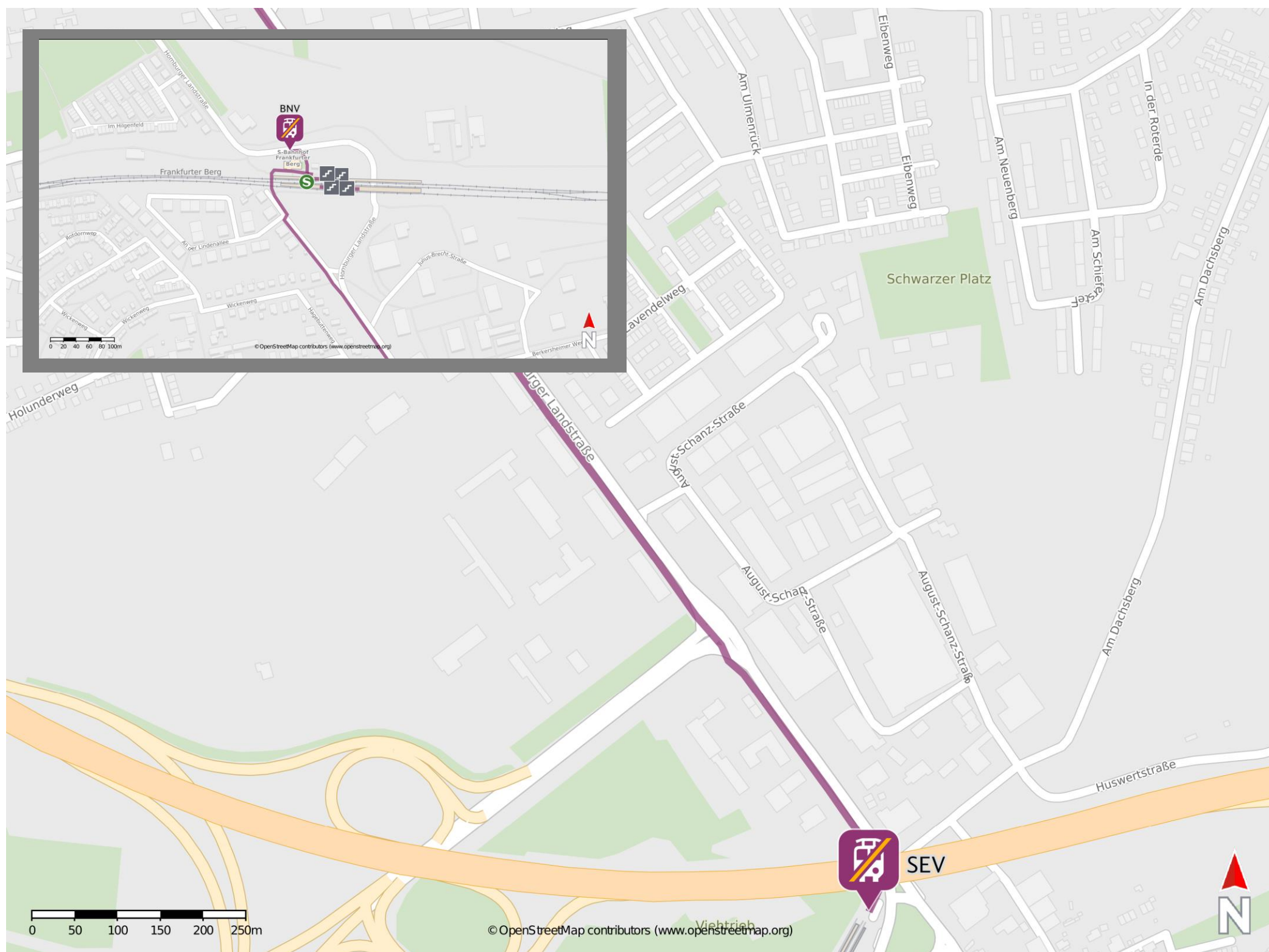



# Umgebungsplan

## Frankfurt-Frankfurter Berg



Ersatzhaltestelle BNV



Ersatzhaltestelle SEV

### Wegbeschreibung Schienenersatzverkehr \*

Verlassen Sie den Bahnsteig, ggf. über die Fußgängerbrücke und begeben Sie sich an die Homburger Landstraße. Folgen Sie der Homburger Landstraße und halten Sie sich rechts. Begeben Sie sich dann in die Gießener Straße zur Haltestelle Preungesheim.

Im Fall von ungeplantem BNV wird die Haltestelle Frankfurter Berg direkt vor dem Bahnhofsgebäude angefahren und im Falle von geplantem SEV die Haltestelle Preungesheim.

\*Fahrradmitnahme im Schienenersatzverkehr nur begrenzt, teilweise gar nicht möglich. Bitte informieren Sie sich bei dem von Ihnen genutzten Eisenbahnverkehrsunternehmen. Im QR Code sind die Koordinaten der Ersatzhaltestelle hinterlegt.

— barrierefrei  
— nicht barrierefrei