
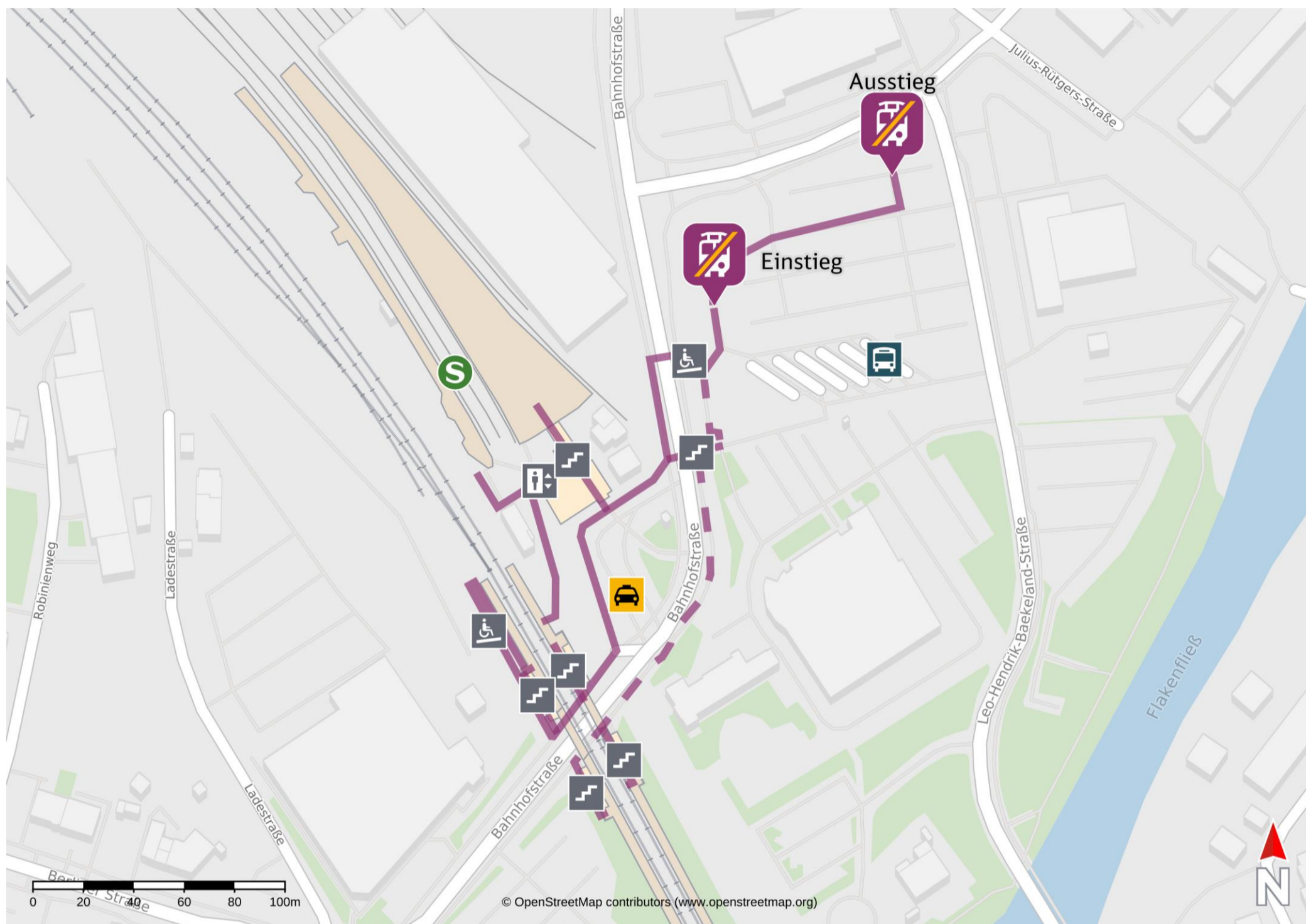



Umgebungsplan

Erkner



Ersatzhaltestelle Einstieg



Ersatzhaltestelle Ausstieg

Von Gleis 1&2: Verlassen Sie den Bahnsteig und begeben Sie sich an die Bahnhofstraße. Folgen Sie der Bahnhofstraße in Richtung Bahnhofsvorplatz und weiter am Busbahnhof (ZOB) vorbei bis zum Parkplatz. Auf dem Parkplatz ist eine Halteverbotszone eingerichtet, in der die Ersatzverkehrsbusse abfahren.

Von Gleis 31 & 32: Verlassen sie den Bahnsteig und das Bahnhofsgebäude und begeben Sie sich an die Bahnhofstraße. Halten Sie sich links und gehen Sie weiter am Busbahnhof (ZOB) vorbei bis zum Parkplatz. Auf dem Parkplatz ist eine Halteverbotszone eingerichtet, in der die Ersatzverkehrsbusse abfahren.

Für mobilitätseingeschränkte Fahrgäste: Ein- und Ausstieg befindet sich am Bussteig 6 am Busbahnhof (ZOB).

Ausstieg: Die ankommenden Ersatzverkehrsbusse halten in der Julius-Rütgers-Straße.

*Fahrradmitnahme im Schienenersatzverkehr nur begrenzt, teilweise gar nicht möglich. Bitte informieren Sie sich bei dem von Ihnen genutzten Eisenbahnverkehrsunternehmen. Im QR Code sind die Koordinaten der Ersatzhaltestelle hinterlegt.



barrierefrei
nicht barrierefrei