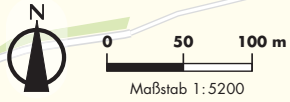


Umgebungsplan Cossebaude

im Auftrag und für den VVO Dresden: April 2025
 Kartografie: R. Schmidt, kartenzeichner@web.de
 Kartendaten: (c) OpenStreetMap-Mitwirkende 2021

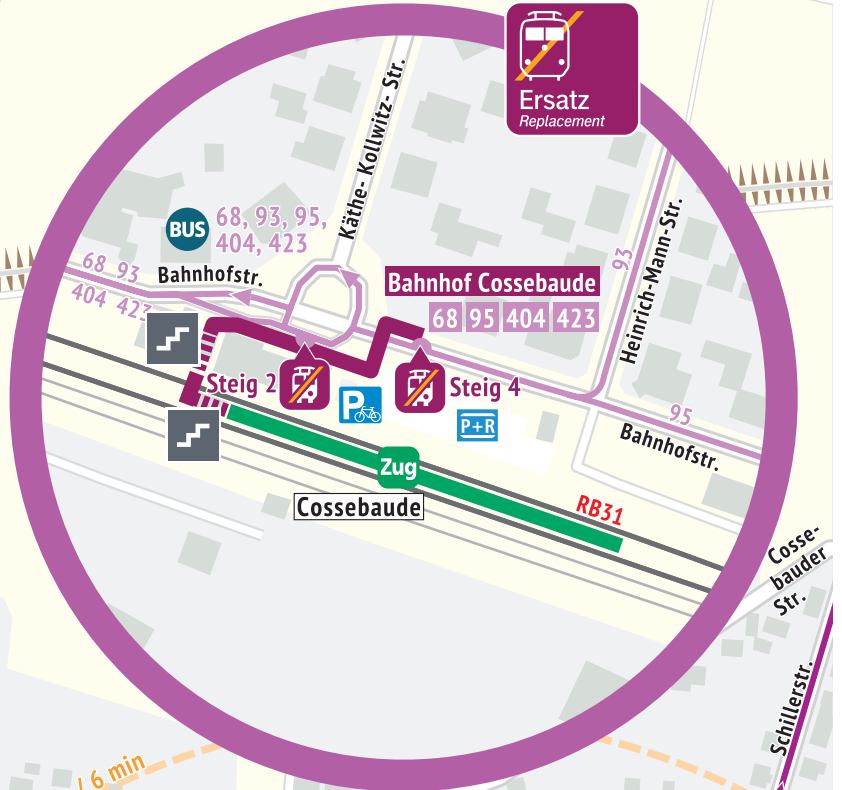


Ersatzhaltestelle
 Richtung
 Dresden Hbf
 Steig 2



Ersatzhaltestelle
 Richtung
 Großenhain
 Steig 4

Stauseebad
 Cossebaude



Ersatz
 Replacement

BUS 68, 93, 95,
 404, 423

Bahnhofstr.
 68 93
 404 423

Bahnhof Cossebaude
 68 95 404 423

Steig 2

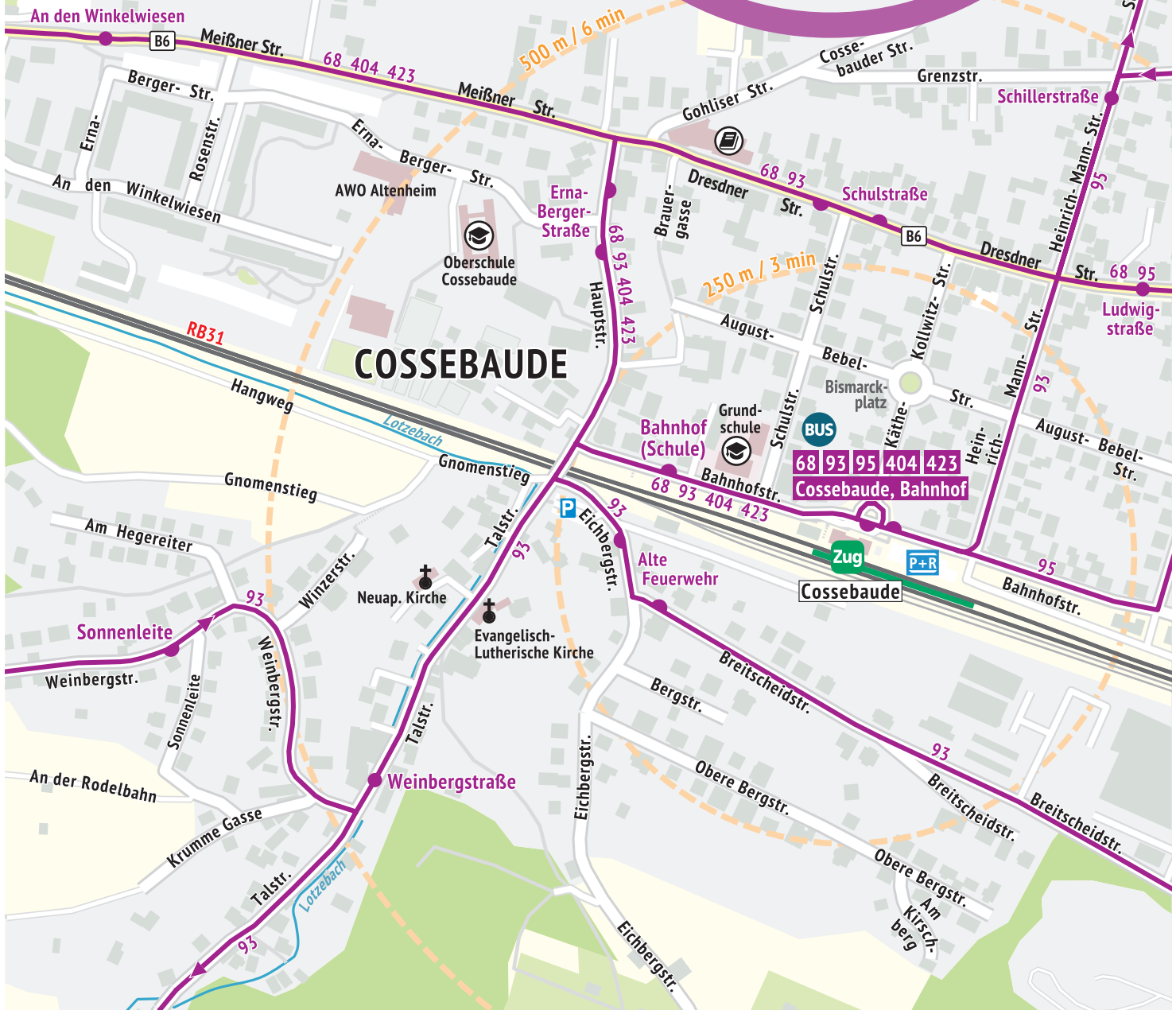
Steig 4

Zug

Cossebaude

RB31

COSSEBAUDE



Mehr Infos www.vvo-online.de

